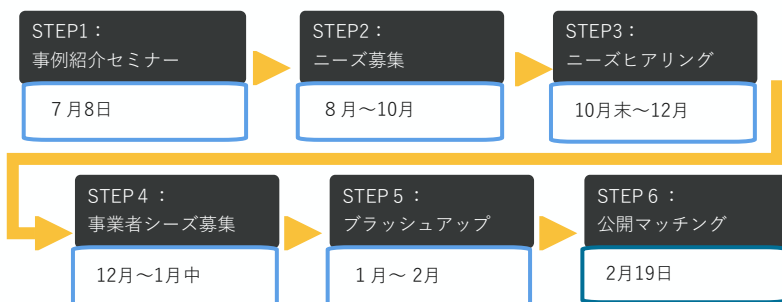


衛星データは自治体事務の効率化・省力化に資する一方、作業像・予算像が見えにくく導入が一部に留まっています。事業者も実証は進めているものの、行政事務フローの理解が十分でなく、他自治体への横展開もしづらいという課題があります。本事業ではメンターが第三者視点で自治体と事業者へ助言し、技術・実現可能性・業務適合の観点を加えて、ニーズとシーズを接続。ハイブリッド形式で公開マッチングとネットワーキングを実施し、具体相談・交流を促進しました。

スケジュール



参加者の声

- ・ 課内検討のため事前に資料を提供いただきたい。
- ・ 多彩な企業が多彩な衛星を活用して新しい時代を感じる事ができました。
- ・ イベントを開催いただきありがとうございました。多くの自治体のみならず、事業者の方とも意見交換ができとても有意義な場でした。是非、一年に一度と言わず頻度を上げて開催して欲しいです。
- ・ WEBで初めて参加しました。大変興味深く、すべての発表に興味を持ちましたので、どこの企業様が良かったとかは挙げられませんでした。
- ・ 事業者側のシーズを説明するだけでなく、まず自治体のニーズを聞き取るところからスタートしており、マッチングにつながる良い場と感じた。
- ・ 自治体ニーズ対にし、事業者が直接意見交換できる貴重な機会でした。ネットワーキングするにはスペースが狭いと感じました。

事業者の自治体への提案状況

	事業者名	自治体 (※)				
		①	②	③	④	⑤
1	株式会社アークエッジ・スペース			○		○
2	INSPIRATION PLUS		○			
3	Archeda					○
4	オーシャンソリューションテクノロジー		○			
5	国際航業	○				
6	キャンデラ・プロジェクト	○	○	○	○	○
7	衛星データサービス企画	○	○		○	
8	山口県産業技術センター	○		○		○
9	オーイーシー		○			
10	デジオン	○				

※自治体とそのニーズ

①宗像市農林水産課(圃場の作物判定)、②宗像市建築課(防災時の被害判定)、③種子島スマート農業推進協議会(さとうきびの圃場管理)、④北九州市産業廃棄物対策課(ヤードの管理、監視)、⑤南小国町農林課(3Dの山林の管理モデル)



主催者挨拶 KOIC 今崎専務



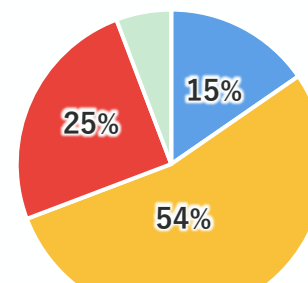
事業者プレゼン風景



ネットワーキング風景

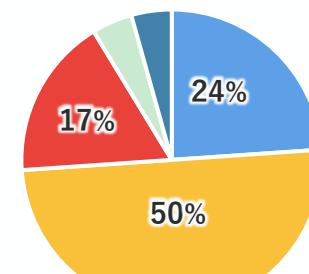
7月事例紹介満足度 **94%**

2月マッチング満足度 **91%**



参加者: 196名(オンライン)

■ 5 ■ 4 ■ 3 ■ 2 ■ 1



参加者: 170名
(現地66名・オンライン101名)

■ 5 ■ 4 ■ 3 ■ 2 ■ 1